

Investor:



POVODÍ VLTAVY, s.p.

HOLEČKOVA 8, 150 24 PRAHA 5

Číslo zakázky:

16 149 02

HIP:

Schválil:

Ing. Václav HVÍZDAL

Zodp. projektant:

Ing. František KIML

Tech. kontrola:

Ing. Tomáš MIČKA

Vypracoval:

Ing. František KIML

241096756, micka@pontex.cz

241096750, kiml@pontex.cz



Praha 4, Bezová 1658, 147 14
tel: +420 241096735 fax: +420 244461038

Objednatel:

Povodí Vltavy, s.p.

Obec:

Obecnice v Brdech

Kraj:

Středočeský

Akce:

VD PILSKÁ – OPRAVA BETONOVÝCH KONSTRUKCÍ
BEZPEČNOSTNÍHO PŘELIVU, SKLUZU A HRÁZE

Datum

10/2017

Stupeň

PDPS

Příloha:

PRŮVODNÍ ZPRÁVA

Souprava

Označ. přílohy

A.

VD PILSKÁ
Oprava betonových konstrukcí
bezpečnostního přelivu, skluzu a hráze

A – PRŮVODNÍ ZPRÁVA

PONTEX 2017

OBSAH:

1. IDENTIFIKAČNÍ ÚDAJE STAVBY	3
2. DRUH STAVBY	5
3. ÚDAJE O STAVEBNÍM POZEMKU	5
4. MAJETKOPRÁVNÍ VZTAHY	5
5. ÚDAJE O PROVEDENÝCH PRŮZKUMECH A PODKLADECH	6
6. NAPOJENÍ STAVBY NA DOPRAVNÍ A TECHNICKOU INFRASTRUKTURU	6
7. INFORMACE O SPLNĚNÍ POŽADAVKU DOTČENÝCH ORGÁNŮ	6
8. INFORMACE O DODRŽENÍ OBECNÝCH POŽADAVKŮ NA VÝSTAVBU	7
9. NÁVAZNOST NA PŘEDCHOZÍ PROJEKTOVOU DOKUMENTACI	8
10. VĚCNÉ A ČASOVÉ VAZBY NA SOUVISEJÍCÍ A PODMIŇUJÍCÍ STAVBU	8
11. PŘEDPOKLAD ZAPOČETÍ A DOBY REALIZACE STAVBY	8
12. INŽENÝRSKÉ SÍTĚ, POŽADAVKY DOTČENÝCH ORGANIZACÍ.....	8
PŘÍLOHA: Informace o pozemcích	9

1. IDENTIFIKAČNÍ ÚDAJE STAVBY

Název stavby :	VD Pílská – Oprava betonových konstrukcí bezpečnostního přelivu, skluzu a hráze
Katastrální území :	Obecnice v Brdech [930237]
Stavebník / objednatel :	Povodí Vltavy, s.p. závod Berounka Denisovo nábřeží 14 304 20 Plzeň IČ 70889953, DIČ CZ70889953
Následný správce stavby :	Povodí Vltavy, s.p. závod Berounka Denisovo nábřeží 14 304 20 Plzeň
Generální projektant :	Pontex s.r.o., 147 14 Praha 4, Bezová 1658 IČ 40763439, DIČ CZ40763439 Technická kontrola – Ing. Tomáš Míčka, autorizovaný inženýr v oborech - objekty a inženýrské konstrukce - zkoušení a diagnostika staveb vedený pod číslem 0005724 v seznamu ČKAIT Zodpovědný projektant – Ing. František Kiml
Projektant přílohy :	Ing. František Kiml

Charakteristika stavby :

VD Pílská bylo postaveno na Pílském potoce asi 4km západně od Příbrami v letech 1849-1953. První napouštění v červnu 1854 skončilo protržením hráze.

Od té doby byla realizována řada rekonstrukcí, kdy se měnil příčný profil, opevnění hráze apod. Např. v roce 1959 masivní přisypávka vzdušného líce, **betonáž nového přelivu a skluzu s vývarem**, v roce 1965 snížení bočního přelivu a zřízení násosky. Poslední významná rekonstrukce (masivní stabilizační přisypávka návodního líce) proběhla v letech 1983-1984 a 31. prosince 1985 byla nádrž poprvé naplněna a voda začala odtékat přelivem.

Na úpravách hráze se pokračovalo i v dalších letech opravou funkčních objektů (1981), **opravou dlažby na návodním líci a zabetonováním otvoru v bočním přelivu** (1989), opravou odběrného objektu a přelivu - sanace konstrukcí (1998), **opravou skluzu**, části vzdušného líce hráze, šachty pod hrází a vyústění základové výpusti (2001) a **opravou skluzu a vývaru** (2004).

V letech 2011-2013 bylo provedeno zabezpečení VD před účinky velkých vod vybudováním železobetonového ledolamu na koruně hráze o celkové délce 400m a výšce 1.1 m.

Hráz vodního díla je přímá, sypaná, zemní, se středním jílovým jádrem, na návodním líci opevněná **kamenným odlážděním do betonu**. Délka v koruně je 380 m, výška nade dnem údolí 19 m. V levém závězu hráze je umístěn **boční nehrazený bezpečnostní přeliv**, na který navazuje dlouhý **betonový skluz s vývarem**. Na pravé straně hráze je ražená štola a v ní výpustné a odběrné potrubí. Na hrázi v její levé části je použit k rychlejšímu prázdnění nádrže neobvyklý prvek – násoska. Objem nádrže činí 1,87 mil. m³.

Vodní dílo slouží jako vodárenská nádrž pro Příbram.

Předmětem opravy je kamenné odláždění hráze na návodním líci a betonové konstrukce bezpečnostního přelivu, skluzu a vývaru. V rámci opravy bude také osazeno nové zábradlí na pravou stěnu skluzu v jeho nejvyšší části nad mostkem místní komunikace. Zabetonovaná původně hrazená část bočního přelivu bude opatřena dolní regulovatelnou výpustí.

Plánovaná oprava vychází z návrhu opravy dle diagnostického průzkumu 10/2016 a zahrnuje zejména:

- zajištění přístupu na staveniště (návrh, projednání, schválení)
- vybudování zařízení staveniště,
- snížení vodní hladiny v nádrži o půl metru pod dno přírodního koryta, tzn. na kótu ~ 668.0 m (*Pozn.: Při jakékoliv manipulaci s výškou vodní hladiny v nádrži je třeba postupovat podle Manipulačního řádu*),
- opravu nedeformovaných částí opevnění horní části hráze a kompletní výměnu deformovaných či výrazně rozvolněných částí tohoto opevnění,
- opravu odlážděných částí bezpečnostního přelivu (návodní líc a přelivná hrana) a částečné odbourání a nová přibetonávka vzdušného líce,
- očištění betonu konstrukcí skluzu, odstranění narušeného betonu, částečné ubourání a provedení betonových plomb či plošných přibetonávek,
- výměnu železobetonové stropní desky u vyústění násosky,
- vyčerpání vody z vývaru,
- očištění betonu konstrukcí vývaru, odstranění narušeného betonu, částečné ubourání a provedení betonových plomb,
- výměnu betonu horní plochy stěn vývaru,
- přespárování opevnění stěn a dna vývaru,
- novou římsu se zábradlím na pravé stěně skluzu mezi přelivem a mostkem přes skluz,
- osazení regulovatelné spodní výpusti do zabetonované původně hrazené části přelivu,
- dokončovací práce, odstranění zařízení staveniště, uvedení území do původního stavu.

Vzhledem k technickému návrhu i způsobu používání je nutno zařadit konstrukce ve smyslu Vyhlášky o dokumentaci staveb 499/2006 Sb., novelizované vyhláškou 62/2013 Sb., mezi Inženýrské objekty dle kap. 2 Přílohy 1.

Příloha byla zpracována v členění podle smluvního požadavku objednatele v souladu s „Vyhláškou o dokumentaci staveb 499/2006 Sb.“ vydané ministerstvem pro místní rozvoj dne 10. 11. 2006 a novelizované "Vyhláškou 62/2013 Sb." vydané ministerstvem pro místní rozvoj dne 28. 2. 2013.

2. DRUH STAVBY

Jedná se o opravu inženýrské stavby vyvolanou jejím špatným stavebním stavem. Druh stavby, celkový vzhled, ani její stávající funkce se provedením opravy nemění.

Stavba je v souladu s obecnými požadavky na výstavbu.

3. ÚDAJE O STAVEBNÍM POZEMKU

Staveniště se nalézá v brdských lesích na okraji CHKO Brdy u obce Bohutín (okres Příbram) v PHO I. a II. stupně vodního zdroje, katastrální území Obecnice v Brdech, na pozemcích ve správě investora - Povodí Vltavy.

4. MAJETKOPRÁVNÍ VZTAHY

Majetkoprávní vztahy se provedením opravy objektu nemění.

Hráz vodního díla je evidováno jako stavba na pozemcích p.č. 115/2 a 116/3.

Boční přeliv, skluz a vývar jsou evidovány jako umělé koryto vodního toku na pozemcích p.č. 2/2, 2/1 a 3.

Všechny uvedené pozemky jsou v majetku České republiky ve správě stavebníka:

Povodí Vltavy, státní podnik, Holečkova 106/8, Smíchov, 15000 Praha 5.

S těmito pozemky sousedí pozemky pouze jednoho vlastníka - České republiky, s právem hospodařit s majetkem státu:

Vojenské lesy a statky ČR, s.p., Pod Juliskou 1621/5, Dejvice, 16000 Praha 6.

Pro realizaci stavby bude pravděpodobně nutné zřídit plošně velmi malé dočasné zábory na těchto sousedních pozemcích (p.č. 1/1, 113 a 114).

Informativní výpisy z katastru nemovitostí dotčených a sousedních pozemků jsou přiloženy na konci této zprávy v *Příloze: Informace o pozemcích*.

5. ÚDAJE O PROVEDENÝCH PRŮZKUMECH A PODKLADECH

(Jejich začlenění do dokumentace)

- 1) *Diagnostický průzkum* – 10/2016, Pontex (obsahuje mimořádnou prohlídku objektů, diagnostický průzkum a návrh opravy); do PD opravy není zařazen.
- 2) *Geodetické zaměření stavby (stávající stav)* – 8/2016, Jiří Příhoda - geodet; do PD opravy není zařazeno.
- 3) *Části původní projektové dokumentace z různých období stavby a dostavby díla (neúplné)*; do PD opravy nejsou zařazeny.
- 4) *Manipulační řád pro Vodní dílo Pílská, textová část* – 2012, do PD opravy není zařazen.

6. NAPOJENÍ STAVBY NA DOPRAVNÍ A TECHNICKOU INFRASTRUKTURU

Provedením opravy objektu nedojde ke změně současného uspořádání dopravní a technické infrastruktury v okolí stavby.

Nejsou známy žádné inženýrské sítě, které by stavbou byly přímo dotčeny.

Možnost napojení na místní zdroj energie se nepředpokládá, dodavatel si musí zajistit zdroje vlastní.

7. INFORMACE O SPLNĚNÍ POŽADAVKU DOTČENÝCH ORGÁNŮ

Vzhledem k tomu, že se jedná o opravu stávající stavby, a zároveň se nemění uspořádání, rozsah či způsob užívání, nezasahuje vliv stavby do zájmů dalších právnických či fyzických osob.

Veškeré práce budou probíhat ve vyhrazeném prostoru v areálu stavebníka.

Inženýrské sítě ve správě 1.SčV, CETIN a ČEZ Distribuce budou v místech stavebních objektů vytyčeny a při stavbě ochráněny, stavbou nebudou dotčeny.

Je třeba řídit se vyjádřeními, vydanými těmito organizacemi viz příloha *E.1. Stanoviska a vyjádření*.

Jiná zařízení než stavebníka, nebudou stavbou dotčeny.

Pokud se v průběhu stavebního řízení či při vlastní stavbě nějaké dodatečné požadavky vyskytnou, zhotovitel je musí respektovat.

Stavba se nachází na území CHKO Brdy. Možnosti přístupu případně speciální režim pro stavbu bude třeba s CHKO projednat.

8. INFORMACE O DODRŽENÍ OBECNÝCH POŽADAVKŮ NA VÝSTAVBU

Projektová dokumentace je zpracována v souladu s těmito základními právními předpisy :

- Zákon č. 379/2009 Sb., zákon, kterým se mění zákon 183/2006 Sb., o územním plánování a stavebním řádu (stavební zákon),
- Zákon č. 34/2011 Sb., zákon, kterým se mění zákon č. 22/1997 Sb., o technických požadavcích na výrobky,
- Zákon č. 406/2010 Sb., o pozemních komunikacích, ve znění pozdějších předpisů,
- Zákon č. 67/2001 – Úplné znění zákona č. 133/1985 Sb., o požární ochraně,
- Zákon č. 154/2010 Sb., kterým se mění zákon č.185/2001 Sb., o odpadech a změně některých dalších zákonů, ve znění pozdějších předpisů,
- Zákon č. 273/2010 Sb.-Úplné znění zákona 254/2001 Sb., o vodách a o změně některých zákonů (vodní zákon),
- Zákon č. 258/2001 Sb., o ochraně veřejného zdraví. Platí č.488/2009 Sb., kterým se mění zákon č.258/2000 Sb. o ochraně veřejného zdraví,
- Zákon č. 309/2006 Sb., o zajištění dalších podmínek bezpečnosti a ochrany zdraví při práci,
- Vyhláška č. 499/2006 Sb., o dokumentaci staveb, novelizovaná vyhláškou č. 62/2013 Sb.,
- Nařízení vlády č. 591/2006 Sb, o bližších minimálních požadavcích na bezpečnost a ochranu zdraví při práci na staveništi,
- Nařízení vlády č. 362/2005 Sb, o bližších požadavcích na bezpečnost a ochranu zdraví při práci na pracovištích s nebezpečím pádu z výšky nebo do hloubky.

V jednotlivých podrobných částech dokumentace jsou uvedeny odkazy na použitou soustavu platných českých technických norem (ČSN, ČSN EN, ČSN EN ISO).

9. NÁVAZNOST NA PŘEDCHOZÍ PROJEKTOVOU DOKUMENTACI

Tato projektová dokumentace doplňuje předchozí dokumentaci ve stupni DSP (Pontex 7/2017) na stupeň PDPS. Jako podklad byly využity průzkumy a podklady viz kapitola 5. *Údaje o provedených průzkumech a podkladech.*

10. VĚCNÉ A ČASOVÉ VAZBY NA SOUVISEJÍCÍ A PODMIŇUJÍCÍ STAVBU

Projektantovi nejsou známy žádné vazby podmiňující stavbu.

11. PŘEDPOKLAD ZAPOČETÍ A DOBY REALIZACE STAVBY

Realizace opravy se předpokládá v roce 2018.

Dobu trvání stavby lze nyní (bez znalosti konkrétního zhotovitele) pouze odhadnout.

Podle souhrnu dostupných informací byla sestavena kapitola *Zásady organizace výstavby* viz příloha B. *Souhrnná technická zpráva*. V elaborátu nemohly být zohledněny názory, technologie a postupy konkrétního zhotovitele stavby (neproběhlo výběrové řízení) na postup prací. Zásady organizace výstavby proto slouží pouze k základní orientaci v rozsahu a vzájemné věcné a časové provázanosti stavebních činností. Nemůže být použita jako podklad pro stanovování závazných časových omezení stavby.

Odhad doby celkového trvání stavby je ~ 16 týdnů.

Pozn.: Doba provedení stavby zásadně závisí na možnostech dodavatele, na rozsahu nasazených mechanismů, na současném provádění prací na více stavebních objektech najednou atd.

12. INŽENÝRSKÉ SÍTĚ, POŽADAVKY DOTČENÝCH ORGANIZACÍ

Zpracovateli dokumentace nejsou známy žádné inženýrské sítě či zařízení, které by byly přímo dotčeny plánovanou stavbou.

Sítě či zařízení ve správě obeslaných organizací (viz samostatná příloha E.1. *Stanoviska a vyjádření*) - 1.SčV, CETIN a ČEZ Distribuce - budou v nezbytném rozsahu vytyčeny, ochráněny a bude postupováno dle požadavků jejich správců.

Říjen 2017

Ing. František Kiml

PŘÍLOHA: Informace o pozemcích



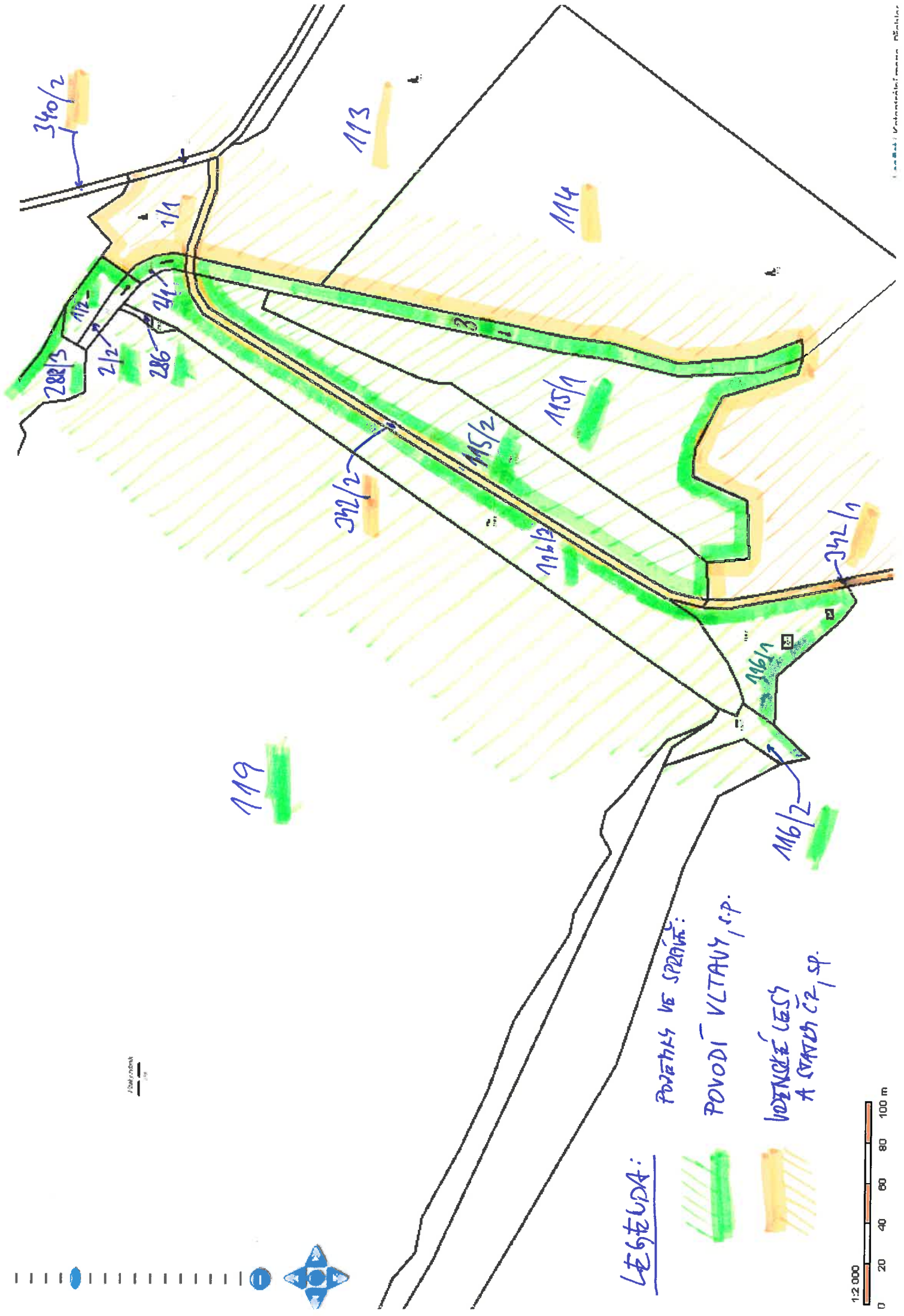
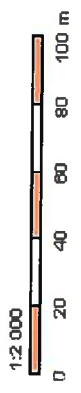
1:20 000

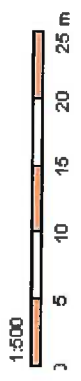
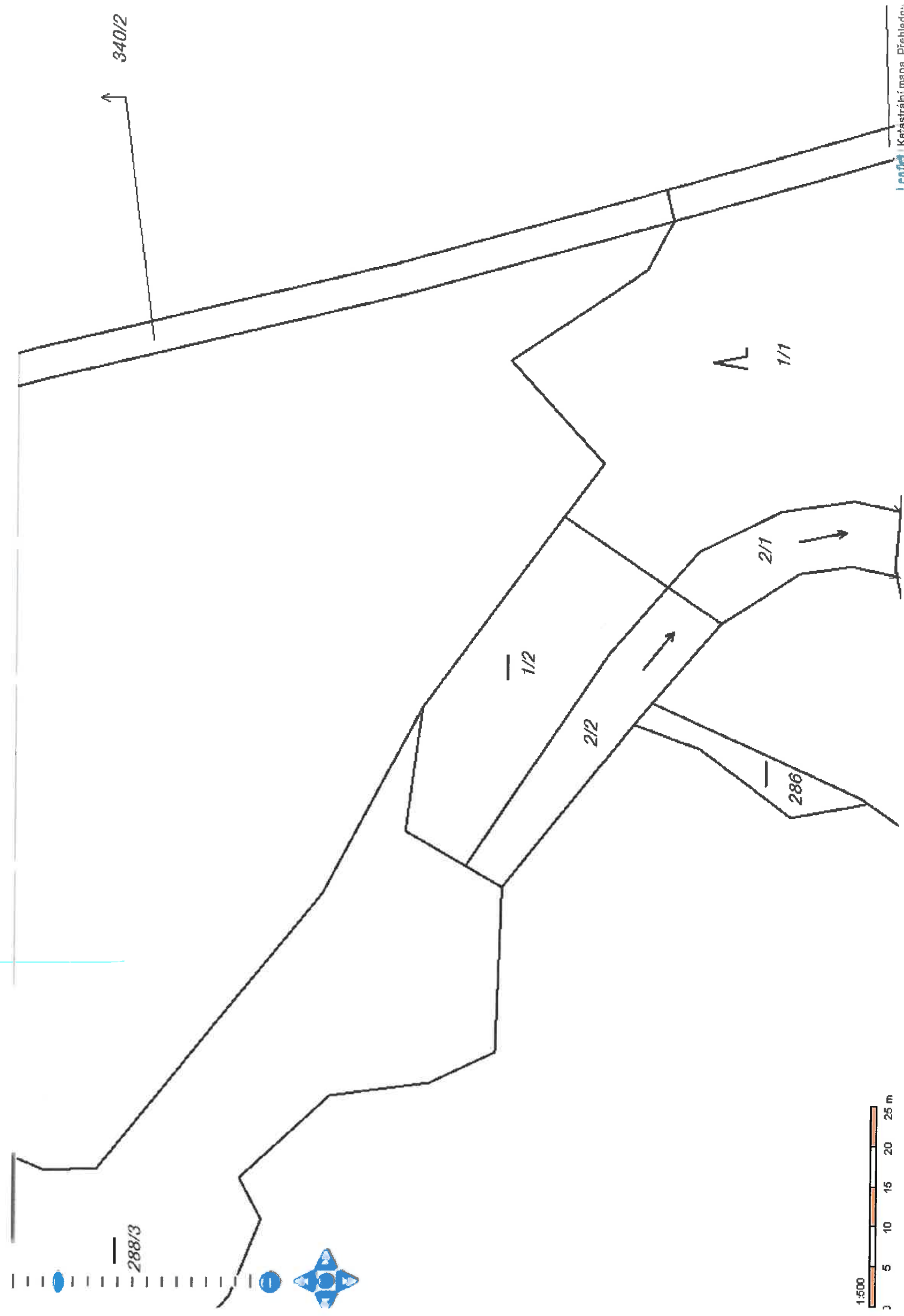
LEGENDA:

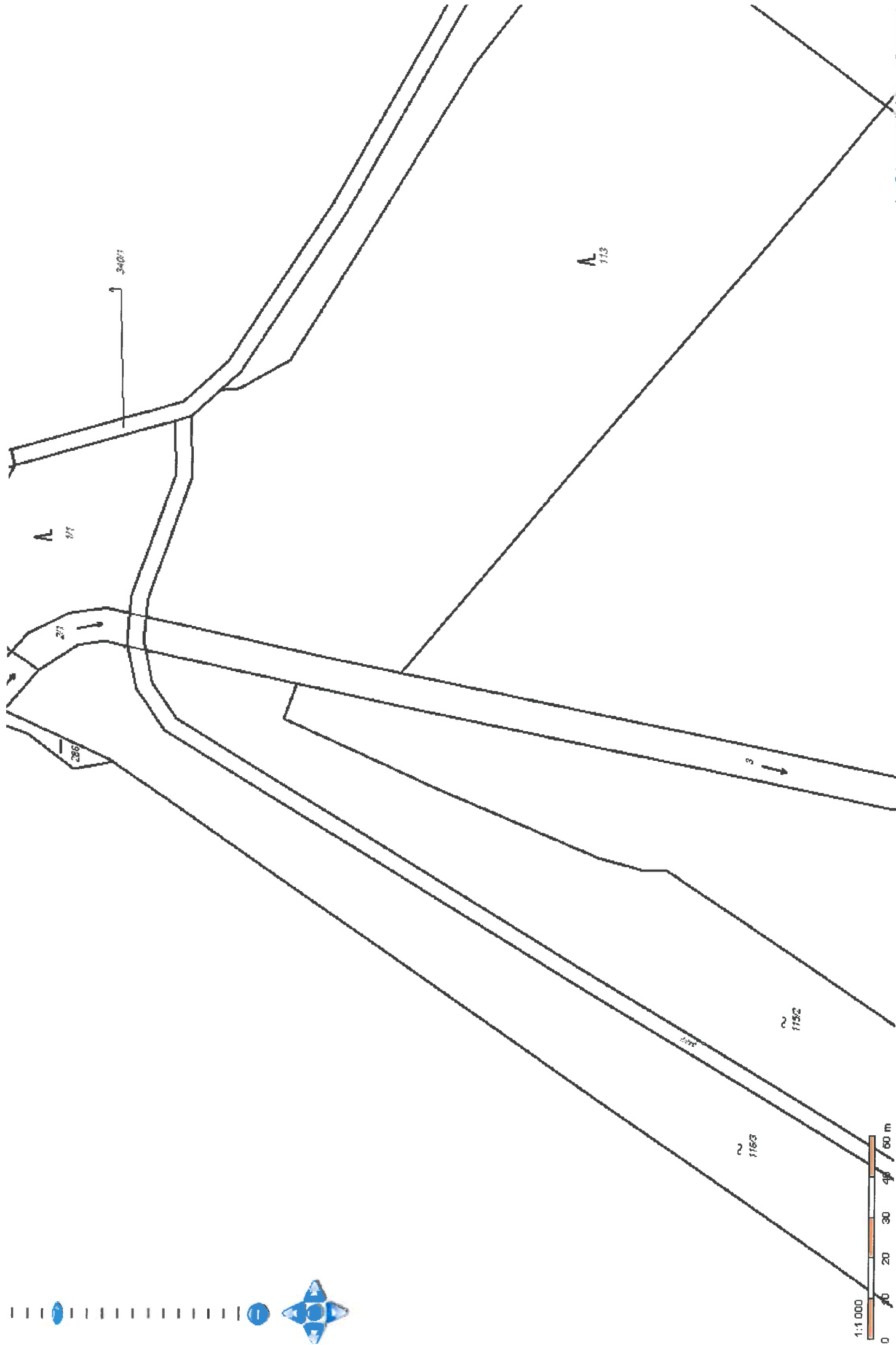
POVRCH VE SPRAVĚ:

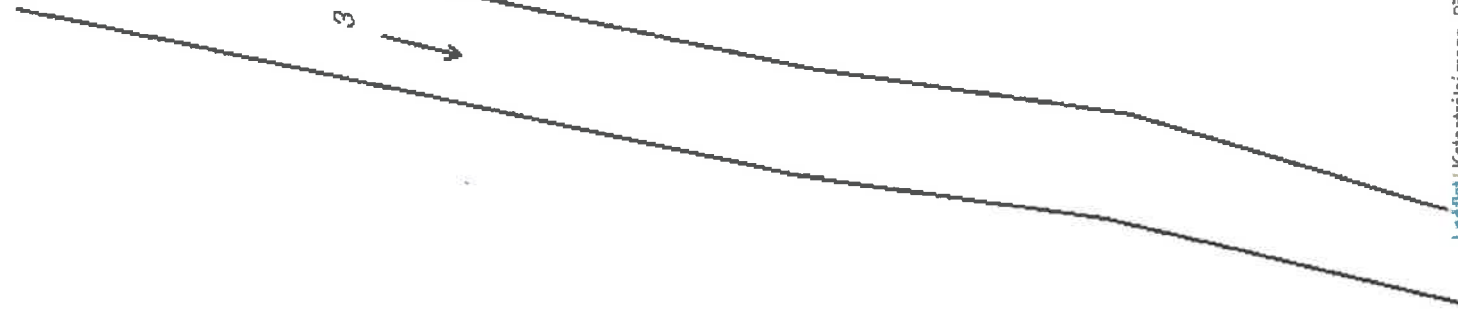
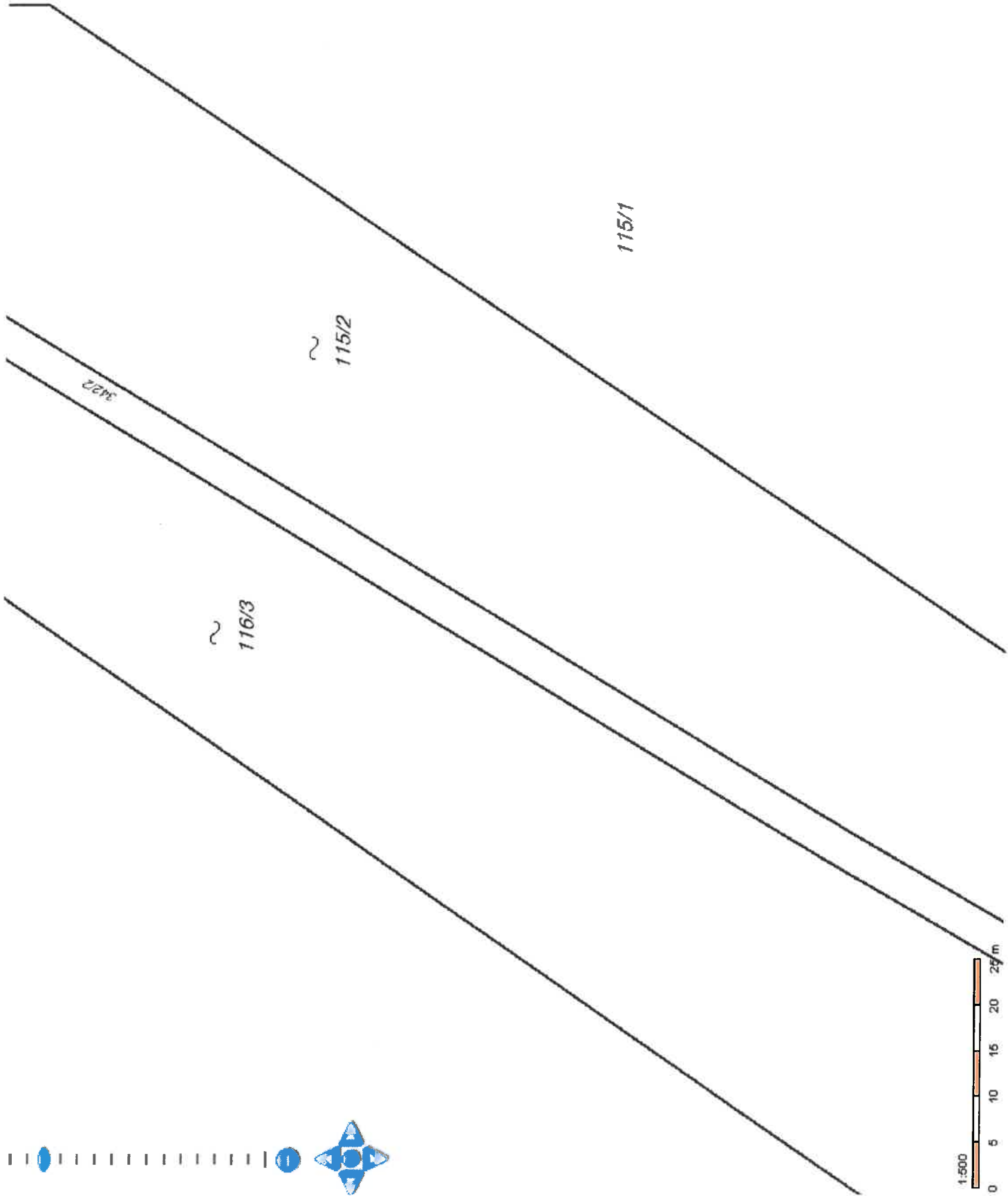
POVODÍ VLTAVY, s.p.

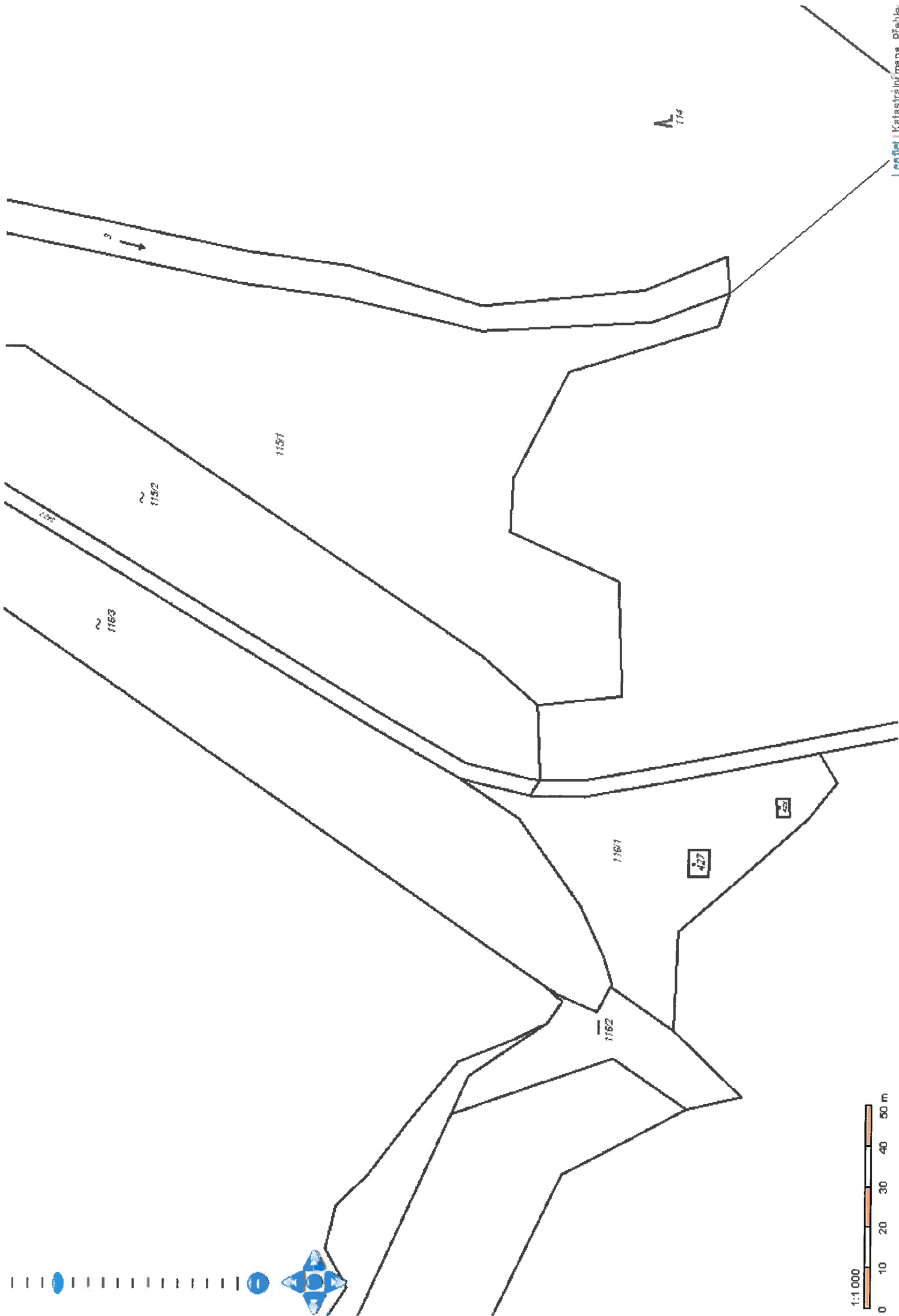
VOZNECKÉ LESY
A STANČIČKA, s.p.





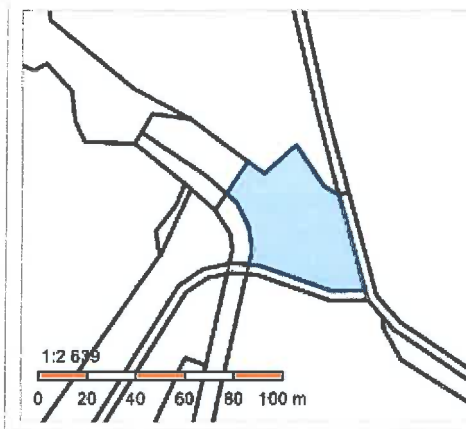






Informace o pozemku

Parcelní číslo:	1/1
Obec:	Obecnice [540935]
Katastrální území:	Obecnice v Brdech [930237]
Číslo LV:	4
Výměra [m²]:	1942
Typ parcely:	Parcela katastru nemovitostí
Mapový list:	DKM
Určení výměry:	Graficky nebo v digitalizované mapě
Druh pozemku:	lesní pozemek



Vlastníci, jiní oprávnění

Vlastnické právo	Podíl
Česká republika,	
Právo hospodařit s majetkem státu	Podíl
Vojenské lesy a statky ČR, s.p., Pod Juliskou 1621/5, Dejvice, 16000 Praha 6	

Způsob ochrany nemovitosti

Název
pozemek určený k plnění funkcí lesa

Seznam BPEJ

Parcela nemá evidované BPEJ.

Omezení vlastnického práva

Nejsou evidována žádná omezení.

Jiné zápisy

Nejsou evidovány žádné jiné zápisy.

Řízení, v rámci kterých byl k nemovitosti zapsán cenový údaj

Nemovitost je v územním obvodu, kde státní správu katastru nemovitostí ČR vykonává [Katastrální úřad pro Středočeský kraj, Katastrální pracoviště Příbram](#)

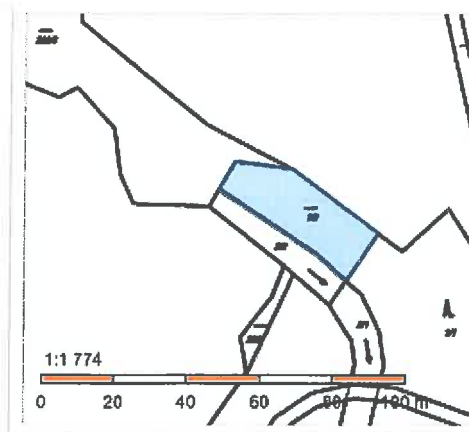
Zobrazené údaje mají informativní charakter. Platnost k 25.07.2017 13:00:00.

© 2004 - 2017 [Český úřad zeměměřický a katastrální](#), Pod sídlištěm 1800/9, Kobylisy, 18211 Praha 8
Podání určená katastrálním úřadům a pracovištím zasílejte přímo na [jejich e-mail adresu](#).

Verze aplikace: 5.5.0 build 0

Informace o pozemku

Parcelní číslo:	1/2
Obec:	Obecnice [540935]
Katastrální území:	Obecnice v Brdech [930237]
Číslo LV:	7
Výměra [m ²]:	619
Typ parcely:	Parcela katastru nemovitostí
Mapový list:	DKM
Určení výměry:	Graficky nebo v digitalizované mapě
Způsob využití:	zamokřená plocha
Druh pozemku:	vodní plocha



Vlastníci, jiní oprávnění

Vlastnické právo	Podíl
Česká republika,	
Právo hospodařit s majetkem státu	Podíl
Povodí Vltavy, státní podnik, Holečkova 3178/8, Smíchov, 15000 Praha 5	

Způsob ochrany nemovitosti

Název
ochranné pásmo vodního zdroje 1.stupně

Seznam BPEJ

Parcela nemá evidované BPEJ.

Omezení vlastnického práva

Nejsou evidována žádná omezení.

Jiné zápisy

Nejsou evidovány žádné jiné zápisy.

Řízení, v rámci kterých byl k nemovitosti zapsán cenový údaj

Nemovitost je v územním obvodu, kde státní správu katastru nemovitostí ČR vykonává [Katastrální úřad pro Středočeský kraj, Katastrální pracoviště Příbram](#)

Zobrazené údaje mají informativní charakter. Platnost k 25.07.2017 13:00:00.

© 2004 - 2017 [Český úřad zeměměřický a katastrální](#), Pod sídlištěm 1800/9, Kobylisy, 18211 Praha 8
Podání určená katastrálními úřady a pracovišti zasílejte přímo na jejich e-mail adresu.

Verze aplikace: 5.5.0 build 0

Informace o pozemku

Parcelní číslo:	113
Obec:	Obecnice [540935]
Katastrální území:	Obecnice v Brdech [930237]
Číslo LV:	4
Výměra [m ²]:	15271
Typ parcely:	Parcela katastru nemovitostí
Mapový list:	DKM
Určení výměry:	Graficky nebo v digitalizované mapě
Způsob využití:	les jiný než hospodářský
Druh pozemku:	lesní pozemek



Vlastníci, jiní oprávnění

Vlastnické právo	Podíl
Česká republika,	
Právo hospodařit s majetkem státu	Podíl
Vojenské lesy a statky ČR, s.p., Pod Julskou 1621/5, Dejvice, 16000 Praha 6	

Způsob ochrany nemovitosti

Název
pozemek určený k plnění funkcí lesa

Seznam BPEJ

Parcela nemá evidované BPEJ.

Omezení vlastnického práva

Nejsou evidována žádná omezení.

Jiné zápisy

Nejsou evidovány žádné jiné zápisy.

Řízení, v rámci kterých byl k nemovitosti zapsán cenový údaj

Nemovitost je v územním obvodu, kde státní správu katastru nemovitostí ČR vykonává [Katastrální úřad pro Středočeský kraj, Katastrální pracoviště Příbram](#)

Zobrazené údaje mají informativní charakter. Platnost k 25.07.2017 13:00:00.

© 2004 - 2017 [Český úřad zeměměřický a katastrální](#), Pod sídlištěm 1800/9, Kobyličky, 18211 Praha 8
Podání určená katastrálními úřady a pracovišti zasílejte přímo na [jejich e-mail adresu](#).

Verze aplikace: 5.5.0 build 0

Informace o pozemku

Parcelní číslo:	114
Obec:	Obecnice [540935]
Katastrální území:	Obecnice v Brdech [930237]
Číslo LV:	4
Výměra [m²]:	48031
Typ parcely:	Parcela katastru nemovitostí
Mapový list:	DKM
Určení výměry:	Graficky nebo v digitalizované mapě
Způsob využití:	les jiný než hospodářský
Druh pozemku:	lesní pozemek



Vlastníci, jiní oprávnění

Vlastnické právo	Podíl
Česká republika,	
Právo hospodařit s majetkem státu	Podíl
Vojenské lesy a statky ČR, s.p., Pod Juliskou 1621/5, Dejvice, 16000 Praha 6	

Způsob ochrany nemovitosti

Název
pozemek určený k plnění funkcí lesa

Seznam BPEJ

Parcela nemá evidované BPEJ.

Omezení vlastnického práva

Nejsou evidována žádná omezení.

Jiné zápisy

Nejsou evidovány žádné jiné zápisy.

Řízení, v rámci kterých byl k nemovitosti zapsán cenový údaj

Nemovitost je v územním obvodu, kde státní správu katastru nemovitostí ČR vykonává [Katastrální úřad pro Středočeský kraj, Katastrální pracoviště Příbram](#)

Zobrazené údaje mají informativní charakter. Platnost k 25.07.2017 11:00:00.

© 2004 - 2017 [Český úřad zeměměřický a katastrální](#), Pod sídlištěm 1800/9, Kobylisy, 18211 Praha 8
Podání určená katastrálním úřadům a pracovištím zasílejte přímo na [jejich e-mail adresu](#)

Verze aplikace: 5.5.0 build 0

Informace o pozemku

Parcelní číslo:	115/1
Obec:	Obecnice [540935]
Katastrální území:	Obecnice v Brdech [930237]
Číslo LV:	1
Výměra [m²]:	10087
Typ parcely:	Parcela katastru nemovitostí
Mapový list:	DKM
Určení výměry:	Graficky nebo v digitalizované mapě
Způsob využití:	jiná plocha
Druh pozemku:	ostatní plocha



Vlastníci, jiní oprávnění

Vlastnické právo	Podíl
Česká republika,	
Právo hospodařit s majetkem státu	Podíl
Povodí Vltavy, státní podnik, Holečkova 3178/8, Smíchov, 15000 Praha 5	

Způsob ochrany nemovitosti

Nejsou evidovány žádné způsoby ochrany.

Seznam BPEJ

Parcela nemá evidované BPEJ.

Omezení vlastnického práva

Nejsou evidována žádná omezení.

Jiné zápisy

Nejsou evidovány žádné jiné zápisy.

Řízení, v rámci kterých byl k nemovitosti zapsán cenový údaj

Nemovitost je v územním obvodu, kde státní správu katastru nemovitostí ČR vykonává [Katastrální úřad pro Středočeský kraj, Katastrální pracoviště Příbram](#)

Zobrazené údaje mají informativní charakter. Platnost k 25.07.2017 09:00:00.

© 2004 - 2017 [Český úřad zeměměřický a katastrální](#), Pod sídlištěm 1800/9, Kobylisy, 18211 Praha 8
Podání určená katastrálními úřady a pracovišti zasílejte přímo na [jejich e-mail adresu](#).

Verze aplikace: 5.5.0 build 0

Informace o pozemku

Parcelní číslo:	115/2
Obec:	Obecnice [540935]
Katastrální území:	Obecnice v Brdech [930237]
Číslo LV:	7
Výměra [m ²]:	6998
Typ parcely:	Parcela katastru nemovitostí
Mapový list:	DKM
Určení výměry:	Graficky nebo v digitalizované mapě
Druh pozemku:	zastavěná plocha a nádvoří
Stavba na pozemku:	vod. dílo, hráz ohrazující umělou vodní nádrž



Vlastníci, jiní oprávnění

Vlastnické právo	Podíl
Česká republika,	
Právo hospodařit s majetkem státu	Podíl
Povodí Vltavy, státní podnik, Holečkova 3178/8, Smíchov, 15000 Praha 5	

Způsob ochrany nemovitosti

Nejsou evidovány žádné způsoby ochrany.

Seznam BPEJ

Parcela nemá evidované BPEJ.

Omezení vlastnického práva

Nejsou evidována žádná omezení.

Jiné zápisy

Nejsou evidovány žádné jiné zápisy.

Řízení, v rámci kterých byl k nemovitosti zapsán cenový údaj

Nemovitost je v územním obvodu, kde státní správu katastru nemovitostí ČR vykonává [Katastrální úřad pro Středočeský kraj, Katastrální pracoviště Příbram](#)

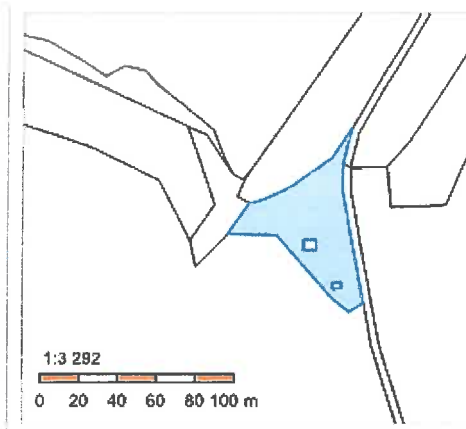
Zobrazené údaje mají informativní charakter. Platnost k 25.07.2017 09:00:00.

© 2004 - 2017 [Český úřad zeměměřický a katastrální](#), Pod sídlištěm 1800/9, Kobylisy, 18211 Praha 8
Podání určená katastrálními úřady a pracovišti zasílejte přímo na [jejich e-mail adresu](#).

Verze aplikace: 5.5.0 build 0

Informace o pozemku

Parcelní číslo:	116/1
Obec:	Obecnice [540935]
Katastrální území:	Obecnice v Brdech [930237]
Číslo LV:	7
Výměra [m ²]:	2338
Typ parcely:	Parcela katastru nemovitostí
Mapový list:	DKM
Určení výměry:	Graficky nebo v digitalizované mapě
Způsob využití:	jiná plocha
Druh pozemku:	ostatní plocha



Vlastníci, jiní oprávnění

Vlastnické právo	Podíl
Česká republika,	
Právo hospodařit s majetkem státu	Podíl
Povodí Vltavy, státní podnik, Holečkova 3178/8, Smíchov, 15000 Praha 5	

Způsob ochrany nemovitosti

Nejsou evidovány žádné způsoby ochrany.

Seznam BPEJ

Parcela nemá evidované BPEJ.

Omezení vlastnického práva

Nejsou evidována žádná omezení.

Jiné zápisy

Nejsou evidovány žádné jiné zápisy.

Řízení, v rámci kterých byl k nemovitosti zapsán cenový údaj

Nemovitost je v územním obvodu, kde státní správu katastru nemovitostí ČR vykonává [Katastrální úřad pro Středočeský kraj, Katastrální pracoviště Příbram](#)

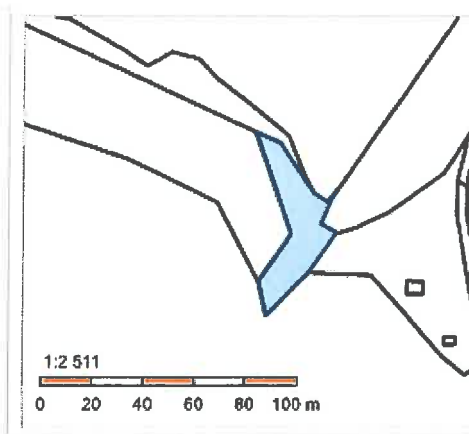
Zobrazené údaje mají informativní charakter. Platnost k 25.07.2017 09:00:00.

© 2004 - 2017 [Český úřad zeměměřický a katastrální](#), Pod sídlištěm 1800/9, Kobylisy, 18211 Praha 8
Podání určená katastrálním úřadům a pracovištím zasílejte přímo na [jejich e-mail adresu](#).

Verze aplikace: 5.5.0 build 0

Informace o pozemku

Parcelní číslo:	116/2
Obec:	Obecnice [540935]
Katastrální území:	Obecnice v Brdech [930237]
Číslo LV:	7
Výměra [m ²]:	914
Typ parcely:	Parcela katastru nemovitostí
Mapový list:	DKM
Určení výměry:	Graficky nebo v digitalizované mapě
Způsob využití:	zamokřená plocha
Druh pozemku:	vodní plocha



Vlastníci, jiní oprávnění

Vlastnické právo	Podíl
Česká republika,	
Právo hospodařit s majetkem státu	Podíl
Povodí Vltavy, státní podnik, Holečkova 3178/8, Smíchov, 15000 Praha 5	

Způsob ochrany nemovitosti

Název
ochranné pásmo vodního zdroje 1.stupně

Seznam BPEJ

Parcela nemá evidované BPEJ.

Omezení vlastnického práva

Nejsou evidována žádná omezení.

Jiné zápisy

Nejsou evidovány žádné jiné zápisy.

Řízení, v rámci kterých byl k nemovitosti zapsán cenový údaj

Nemovitost je v územním obvodu, kde státní správu katastru nemovitostí ČR vykonává [Katastrální úřad pro Středočeský kraj, Katastrální pracoviště Příbram](#)

Zobrazené údaje mají informativní charakter. Platnost k 25.07.2017 13:00:00.

© 2004 - 2017 [Český úřad zeměměřický a katastrální](#), Pod sídlištěm 1800/9, Kobyličky, 18211 Praha 8
Podání určená katastrálními úřady a pracovišti zasílejte přímo na [jejich e-mail adresu](#).

Verze aplikace: 5.5.0 build 0

Informace o pozemku

Parcelní číslo:	116/3
Obec:	Obecnice [540935]
Katastrální území:	Obecnice v Brdech [930237]
Číslo LV:	7
Výměra [m ²]:	7919
Typ parcely:	Parcela katastru nemovitostí
Mapový list:	DKM
Určení výměry:	Graficky nebo v digitalizované mapě
Druh pozemku:	zastavěná plocha a nádvoří



Součástí je stavba

Vodní dílo:	hráz ohrazující umělou vodní nádrž
Stavba stojí na pozemku:	p. č. 115/2 , 116/3

Vlastníci, jiní oprávnění

Vlastnické právo	Podíl
Česká republika,	
Právo hospodařit s majetkem státu	Podíl
Povodí Vltavy, státní podnik, Holečkova 3178/8, Smíchov, 15000 Praha 5	

Způsob ochrany nemovitosti

Nejsou evidovány žádné způsoby ochrany.

Seznam BPEJ

Parcela nemá evidované BPEJ.

Omezení vlastnického práva

Nejsou evidována žádná omezení.

Jiné zápisy

Nejsou evidovány žádné jiné zápisy.

Řízení, v rámci kterých byl k nemovitosti zapsán cenový údaj

Nemovitost je v územním obvodu, kde státní správu katastru nemovitostí ČR vykonává [Katastrální úřad pro Středočeský kraj, Katastrální pracoviště Příbram](#)

Zobrazené údaje mají informativní charakter. Platnost k 25.07.2017 09:00:00.

© 2004 - 2017 [Český úřad zeměměřičský a katastrální](#), Pod sídlištěm 1800/9, Kobylisy, 18211 Praha 8
Podání určená katastrálními úřady a pracovišti zasílejte přímo na [jejich e-mail adresu](#).

Verze aplikace: 5.5.0 build 0

Informace o pozemku

Parcelní číslo:	119
Obec:	Obecnice [540935]
Katastrální území:	Obecnice v Brdech [930237]
Číslo LV:	7
Výměra [m²]:	193309
Typ parcely:	Parcela katastru nemovitostí
Mapový list:	DKM
Určení výměry:	Graficky nebo v digitalizované mapě
Způsob využití:	vodní nádrž umělá
Druh pozemku:	vodní plocha



Vlastníci, jiní oprávnění

Vlastnické právo	Podíl
Česká republika,	
Právo hospodařit s majetkem státu	Podíl
Povodí Vltavy, státní podnik, Holečkova 3178/8, Smíchov, 15000 Praha 5	

Způsob ochrany nemovitosti

Název
ochranné pásmo vodního zdroje 1.stupně

Seznam BPEJ

Parcela nemá evidované BPEJ.

Omezení vlastnického práva

Nejsou evidována žádná omezení.

Jiné zápisy

Nejsou evidovány žádné jiné zápisy.

Řízení, v rámci kterých byl k nemovitosti zapsán cenový údaj

Nemovitost je v územním obvodu, kde státní správu katastru nemovitostí ČR vykonává [Katastrální úřad pro Středočeský kraj, Katastrální pracoviště Příbram](#)

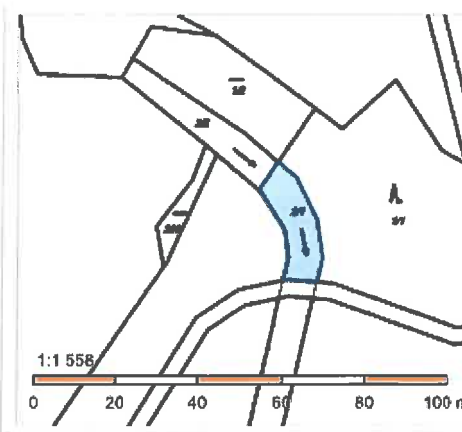
Zobrazené údaje mají informativní charakter. Platnost k 25.07.2017 09:00:00.

© 2004 - 2017 [Český úřad zeměměřický a katastrální](#), Pod sídlištěm 1800/9, Kobyličky, 18211 Praha 8
Podání určená katastrálními úřady a pracovišti zasílejte přímo na [jejich e-mail adresu](#).

Verze aplikace: 5.5.0 build 0

Informace o pozemku

Parcelní číslo:	2/1
Obec:	Obecnice [540935]
Katastrální území:	Obecnice v Brdech [930237]
Číslo LV:	7
Výměra [m ²]:	230
Typ parcely:	Parcela katastru nemovitostí
Mapový list:	DKM
Určení výměry:	Graficky nebo v digitalizované mapě
Způsob využití:	koryto vodního toku umělé
Druh pozemku:	vodní plocha



Vlastníci, jiní oprávnění

Vlastnické právo	Podíl
Česká republika,	
Právo hospodařit s majetkem státu	Podíl
Povodí Vltavy, státní podnik, Holečkova 3178/8, Smíchov, 15000 Praha 5	

Způsob ochrany nemovitosti

Nejsou evidovány žádné způsoby ochrany.

Seznam BPEJ

Parcela nemá evidované BPEJ.

Omezení vlastnického práva

Nejsou evidována žádná omezení.

Jiné zápisy

Nejsou evidovány žádné jiné zápisy.

Řízení, v rámci kterých byl k nemovitosti zapsán cenový údaj

Nemovitost je v územním obvodu, kde státní správu katastru nemovitostí ČR vykonává [Katastrální úřad pro Středočeský kraj, Katastrální pracoviště Příbram](#)

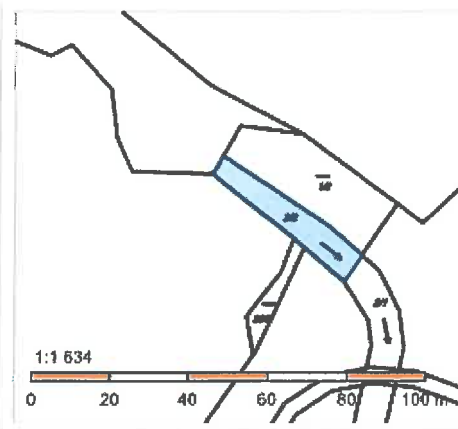
Zobrazené údaje mají informativní charakter. Platnost k 25.07.2017 13:00:00.

© 2004 - 2017 [Český úřad zeměměřický a katastrální](#), Pod sídlištěm 1800/9, Kobylisy, 18211 Praha 8
Podání určená katastrálním úřadům a pracovištím zasílejte přímo na [jejich e-mail adresu](#).

Verze aplikace: 5.5.0 build 0

Informace o pozemku

Parcelní číslo:	2/2
Obec:	Obecnice [540935]
Katastrální území:	Obecnice v Brdech [930237]
Číslo LV:	7
Výměra [m ²]:	301
Typ parcely:	Parcela katastru nemovitostí
Mapový list:	DKM
Určení výměry:	Graficky nebo v digitalizované mapě
Způsob využití:	koryto vodního toku umělé
Druh pozemku:	vodní plocha



Vlastníci, jiní oprávnění

Vlastnické právo	Podíl
Česká republika,	
Právo hospodařit s majetkem státu	Podíl
Povodí Vltavy, státní podnik, Holečkova 3178/8, Smíchov, 15000 Praha 5	

Způsob ochrany nemovitosti

Název
ochranné pásmo vodního zdroje 1.stupně

Seznam BPEJ

Parcela nemá evidované BPEJ.

Omezení vlastnického práva

Nejsou evidována žádná omezení.

Jiné zápisy

Nejsou evidovány žádné jiné zápisy.

Řízení, v rámci kterých byl k nemovitosti zapsán cenový údaj

Nemovitost je v územním obvodu, kde státní správu katastru nemovitostí ČR vykonává [Katastrální úřad pro Středočeský kraj, Katastrální pracoviště Příbram](#)

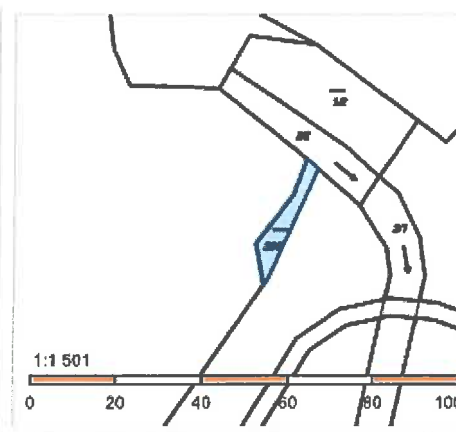
Zobrazené údaje mají informativní charakter. Platnost k 25.07.2017 13:00:00.

© 2004 - 2017 [Český úřad zeměměřický a katastrální](#), Pod sídlištěm 1800/9, Kobyličky, 18211 Praha 8
Podání určená katastrálním úřadům a pracovištím zasílejte přímo na [jejich e-mail adresu](#).

Verze aplikace: 5.5.0 build 0

Informace o pozemku

Parcelní číslo:	286
Obec:	Obecnice [540935]
Katastrální území:	Obecnice v Brdech [930237]
Číslo LV:	7
Výměra [m²]:	109
Typ parcely:	Parcela katastru nemovitostí
Mapový list:	DKM
Určení výměry:	Graficky nebo v digitalizované mapě
Způsob využití:	zamokřená plocha
Druh pozemku:	vodní plocha



Vlastníci, jiní oprávnění

Vlastnické právo	Podíl
Česká republika,	
Právo hospodařit s majetkem státu	Podíl
Povodí Vltavy, státní podnik, Holečkova 3178/8, Smíchov, 15000 Praha 5	

Způsob ochrany nemovitosti

Nejsou evidovány žádné způsoby ochrany.

Seznam BPEJ

Parcela nemá evidované BPEJ.

Omezení vlastnického práva

Nejsou evidována žádná omezení.

Jiné zápisy

Nejsou evidovány žádné jiné zápisy.

Řízení, v rámci kterých byl k nemovitosti zapsán cenový údaj

Nemovitost je v územním obvodu, kde státní správu katastru nemovitostí ČR vykonává [Katastrální úřad pro Středočeský kraj. Katastrální pracoviště Příbram](#)

Zobrazené údaje mají informativní charakter. Platnost k 25.07.2017 13:00:00.

© 2004 - 2017 [Český úřad zeměměřický a katastrální](#), Pod sídlištěm 1800/9, Kobylisy, 18211 Praha 8
Podání určená katastrálními úřady a pracovišti zasílejte přímo na [jejich e-mail adresu](#).

Verze aplikace: 5.5.0 build 0

Informace o pozemku

Parcelní číslo:	288/3
Obec:	Obecnice [540935]
Katastrální území:	Obecnice v Brdech [930237]
Číslo LV:	Z
Výměra [m ²]:	2352
Typ parcely:	Parcela katastru nemovitostí
Mapový list:	DKM
Určení výměry:	Graficky nebo v digitalizované mapě
Způsob využití:	zamokřená plocha
Druh pozemku:	vodní plocha



Vlastníci, jiní oprávnění

Vlastnické právo	Podíl
Česká republika,	
Právo hospodařit s majetkem státu	Podíl
Povodí Vltavy, státní podnik, Holečkova 3178/8, Smíchov, 15000 Praha 5	

Způsob ochrany nemovitosti

Název
ochranné pásmo vodního zdroje 1.stupně

Seznam BPEJ

Parcela nemá evidované BPEJ.

Omezení vlastnického práva

Nejsou evidována žádná omezení.

Jiné zápisy

Nejsou evidovány žádné jiné zápisy.

Řízení, v rámci kterých byl k nemovitosti zapsán cenový údaj

Nemovitost je v územním obvodu, kde státní správu katastru nemovitostí ČR vykonává [Katastrální úřad pro Středočeský kraj, Katastrální pracoviště Příbram](#).

Zobrazené údaje mají informativní charakter. Platnost k 25.07.2017 13:00:00.

© 2004 - 2017 [Český úřad zeměměřický a katastrální](#), Pod sídlištěm 1800/9, Kobyličky, 18211 Praha 8
Podání určená katastrálním úřadům a pracovištím zasílejte přímo na [jejich e-mail adresu](#).

Verze aplikace: 5.5.0 build 0

Informace o pozemku

Parcelní číslo:	3
Obec:	Obecnice [540935]
Katastrální území:	Obecnice v Brdech [930237]
Číslo LV:	7
Výměra [m ²]:	2400
Typ parcely:	Parcela katastru nemovitostí
Mapový list:	DKM
Určení výměry:	Graficky nebo v digitalizované mapě
Způsob využití:	koryto vodního toku umělé
Druh pozemku:	vodní plocha



Vlastníci, jiní oprávnění

Vlastnické právo	Podíl
Česká republika,	
Právo hospodařit s majetkem státu	Podíl
Povodí Vltavy, státní podnik, Holečkova 3178/8, Smíchov, 15000 Praha 5	

Způsob ochrany nemovitosti

Nejsou evidovány žádné způsoby ochrany.

Seznam BPEJ

Parcela nemá evidované BPEJ.

Omezení vlastnického práva

Nejsou evidována žádná omezení.

Jiné zápisy

Nejsou evidovány žádné jiné zápisy.

Řízení, v rámci kterých byl k nemovitosti zapsán cenový údaj

Nemovitost je v územním obvodu, kde státní správu katastru nemovitostí ČR vykonává [Katastrální úřad pro Středočeský kraj, Katastrální pracoviště Příbram](#)

Zobrazené údaje mají informativní charakter. Platnost k 25.07.2017 09:00:00.

© 2004 - 2017 [Český úřad zeměměřický a katastrální](#), [Pod sídlištěm 1800/9, Kobylisy, 18211 Praha 8](#)
Podání určená katastrálními úřady a pracovišti zasílejte přímo na [jejich e-mail adresu](#).

Verze aplikace: 5.5.0 build 0

Informace o pozemku

Parcelní číslo:	342/1
Obec:	Obecnice [540935]
Katastrální území:	Obecnice v Brdech [930237]
Číslo LV:	4
Výměra [m²]:	8022
Typ parcely:	Parcela katastru nemovitostí
Mapový list:	DKM
Určení výměry:	Graficky nebo v digitalizované mapě
Způsob využití:	ostatní komunikace
Druh pozemku:	ostatní plocha



Vlastníci, jiní oprávnění

Vlastnické právo	Podíl
Česká republika,	
Právo hospodařit s majetkem státu	Podíl
Vojenské lesy a statky ČR, s.p., Pod Juliskou 1621/5, Dejvice, 16000 Praha 6	

Způsob ochrany nemovitosti

Název
pozemek určený k plnění funkcí lesa

Seznam BPEJ

Parcela nemá evidované BPEJ.

Omezení vlastnického práva

Nejsou evidována žádná omezení.

Jiné zápisy

Nejsou evidovány žádné jiné zápisy.

Řízení, v rámci kterých byl k nemovitosti zapsán cenový údaj

Nemovitost je v územním obvodu, kde státní správu katastru nemovitostí ČR vykonává [Katastrální úřad pro Středočeský kraj, Katastrální pracoviště Příbram](#)

Zobrazené údaje mají informativní charakter. Platnost k 25.07.2017 09:00:00.

© 2004 - 2017 [Český úřad zeměměřický a katastrální](#), Pod sídlištěm 1800/9, Kobylisy, 18211 Praha 8
Podání určená katastrálním úřadům a pracovištím zasílejte přímo na [jejich e-mail adresu](#).

Verze aplikace: 5.5.0 build 0

Informace o pozemku

Parcelní číslo:	342/2
Obec:	Obecnice [540935]
Katastrální území:	Obecnice v Brdech [930237]
Číslo LV:	4
Výměra [m²]:	1471
Typ parcely:	Parcela katastru nemovitostí
Mapový list:	DKM
Určení výměry:	Graficky nebo v digitalizované mapě
Způsob využití:	ostatní komunikace
Druh pozemku:	ostatní plocha



Vlastníci, jiní oprávnění

Vlastnické právo	Podíl
Česká republika,	
Právo hospodařit s majetkem státu	Podíl
Vojenské lesy a statky ČR, s.p., Pod Julskou 1621/5, Dejvice, 16000 Praha 6	

Způsob ochrany nemovitosti

Název
pozemek určený k plnění funkcí lesa

Seznam BPEJ

Parcela nemá evidované BPEJ.

Omezení vlastnického práva

Nejsou evidována žádná omezení.

Jiné zápisy

Nejsou evidovány žádné jiné zápisy.

Řízení, v rámci kterých byl k nemovitosti zapsán cenový údaj

Nemovitost je v územním obvodu, kde státní správu katastru nemovitostí ČR vykonává [Katastrální úřad pro Středočeský kraj, Katastrální pracoviště Příbram](#)

Zobrazené údaje mají informativní charakter. Platnost k 25.07.2017 09:00:00.

© 2004 - 2017 [Český úřad zeměměřický a katastrální](#), [Pod sídlištěm 1800/9, Kobyličky, 18211 Praha 8](#)
Podání určená katastrálními úřady a pracovišti zasílejte přímo na [jejich e-mail adresu](#).

Verze aplikace: 5.5.0 build 0